




Zeichenerklärung

Grunderwerb








-  zu erwerbende Fläche
-  vorübergehend in Anspruch zu nehmende Fläche
-  dauernd zu belastende Fläche

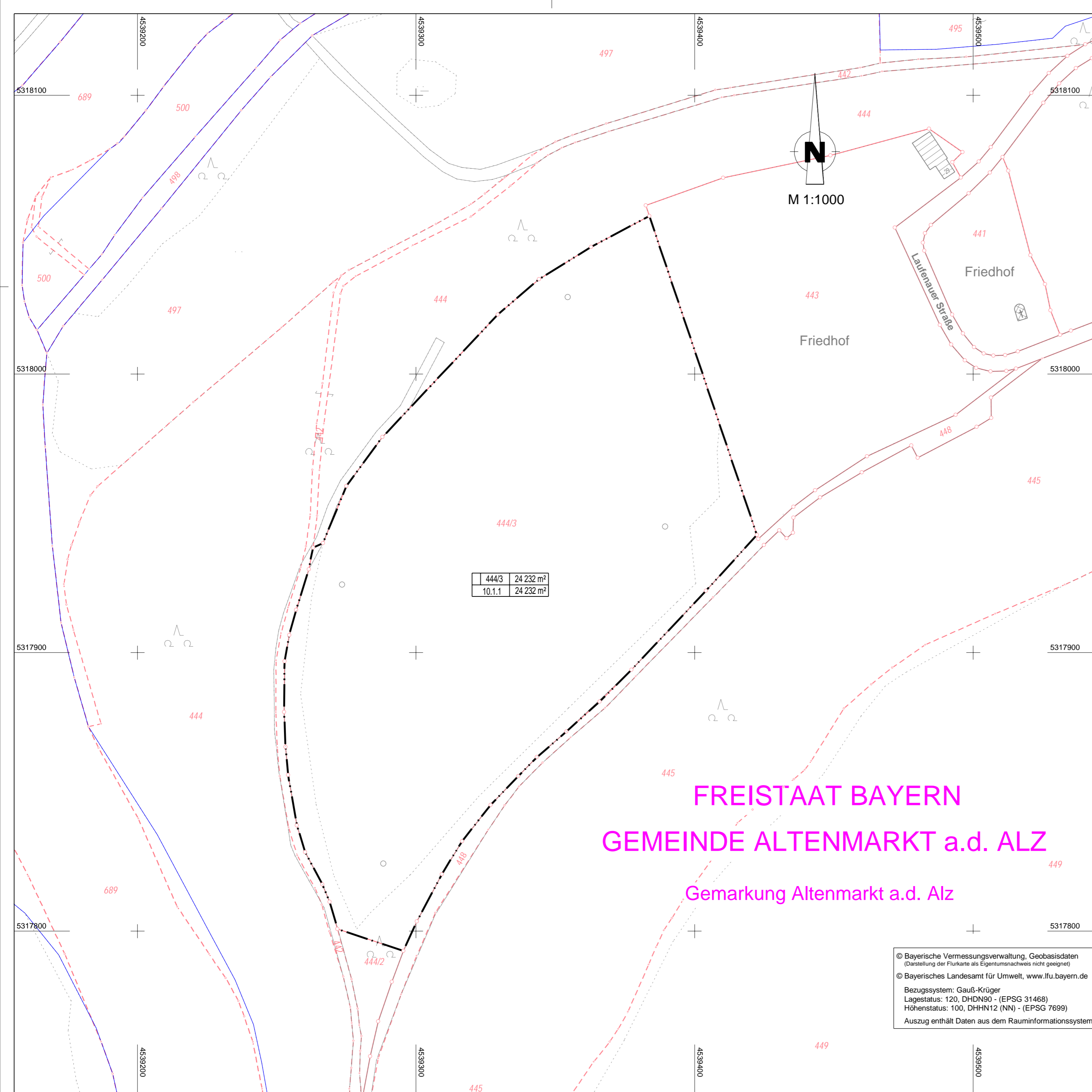
3	14/2	4 248 m ²
---	------	----------------------

 Flur / Flurstück / Größe des Flurstückes

2.34.1	345 m ²
--------	--------------------

 lfd. Nr. im Grunderwerbsverzeichnis / Größe der Teilfläche
2 Nr. des Grunderwerbsplanes
34 lfd. Nr. des betroffenen Flurstückes
1 Teilfläche eines Flurstückes

-  Zusammengehörigkeitspfeil
-  Flurstücksgrenze
-  Flurstücksgrenze nicht festgelegt
-  Flurstücksnummer
-  Gemeindegrenze
-  Gemarkungsgrenze
-  Gebäudeabbruch



FREISTAAT BAYERN
GEMEINDE ALTENMARKT a.d. ALZ
 Gemarkung Altenmarkt a.d. Alz

© Bayerische Vermessungsverwaltung, Geobasisdaten
 (Darstellung der Flurkarte als Eigentumsnachweis nicht geeignet)
 © Bayerisches Landesamt für Umwelt, www.lfu.bayern.de
 Bezugssystem: Gauß-Krüger
 Lagestatus: 120, DHDN90 - (EPSG 31468)
 Höhenstatus: 100, DHHN12 (NN) - (EPSG 7699)
 Auszug enthält Daten aus dem Rauminformationssystem


Staatliches Bauamt Traunstein  Rosenheimer Straße 7 83278 Traunstein Tel.: 08 61 /57-0, Fax: 08 61/1 56 61, E-Mail: poststelle@stbats.bayern.de	bearbeitet:	Jan. 2022	Dömland
	gezeichnet:	Jan. 2022	Steffl
	geprüft:	Jan. 2022	Wallner
	PSP Nr.:		
Projekt:		OU Altenmarkt BA2	

Nr.	Art der Änderung	Datum	Zeichen

FESTSTELLUNGSENTWURF

Straßenbauverwaltung Freistaat Bayern Staatliches Bauamt Traunstein Straße / Abschn.-Nr. / Station: B 299_3340_1,178 - B 304_940_0,738 PROJIS-Nr.:	Unterlage / Blatt-Nr.: 10.1 / 10 Grunderwerbsplan Ausgleichs- und Ersatzmaßnahmen Maßstab: 1 : 1000
--	--

B 304 Wasserburg am Inn - Traunstein
Ortsumgehung Altenmarkt BA 2
 Bau-km 0+000 - Bau-km 6+330

aufgestellt: Staatliches Bauamt Traunstein  Rehm, Ltd. Baudirektor Traunstein, den 30.11.2022	