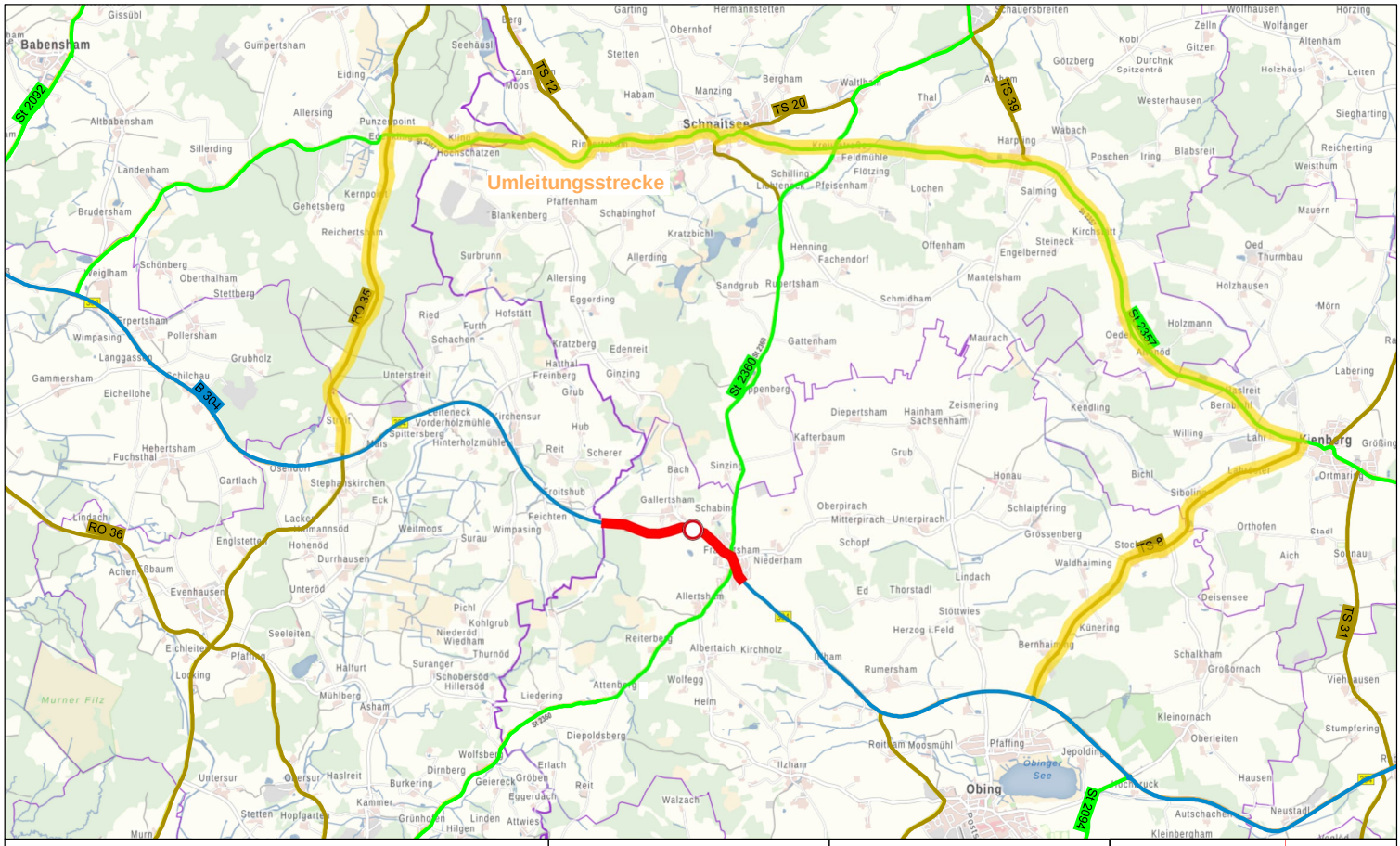

Datenquellen

Geodaten:

Bayerisches Straßeninformationssystem
Intranet: https://baysis.bybn.de
Internet: www.baysis.bayern.de

© Bayerisches Straßeninformationssystem (BAYSIS)
© Datenquellen: Bayerische Vermessungsverwaltung, GeoBasis-DE / BKG 2018 (Daten verändert)

B304 Inst. Gallertsham - Frabertsham

Übersicht Umleitungsstrecke

Staatliches Bauamt Traunstein
04.04.2025

Erstellt für Maßstab 1:40.000

N

0 1 2 Kilometer

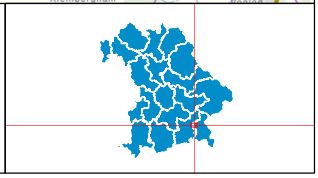

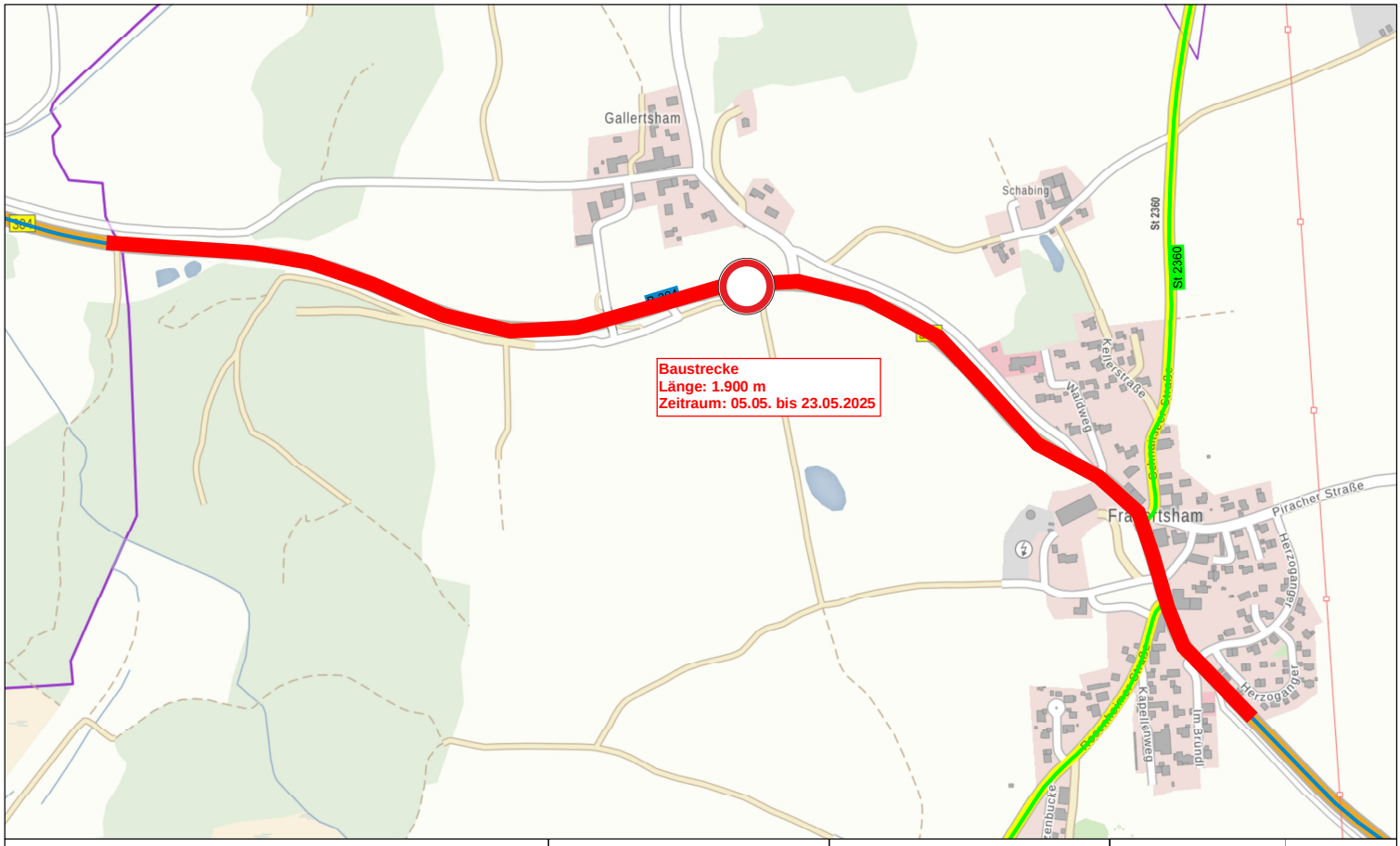

Datenquellen

Geodaten:

Bayerisches Straßeninformationssystem
Intranet: https://baysis.bybn.de
Internet: www.baysis.bayern.de

© Bayerisches Straßeninformationssystem (BAYSIS)
© Datenquellen: Bayerische Vermessungsverwaltung, GeoBasis-DE / BKG 2018 (Daten verändert)

B304 Inst. Gallertsham - Frabertsham

Übersicht Baustrecke

Staatliches Bauamt Traunstein
04.04.2025

Erstellt für Maßstab 1:5.000

N
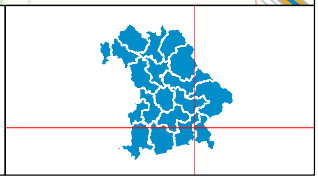
0 0,25 Kilometer